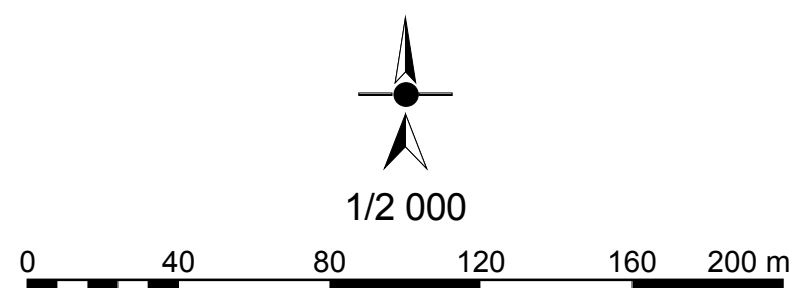



LEGENDE

- Limite communale
- Limite de zone
- Limite de secteur
- Limite de zone non aedificandi
- Espace arboré protégé
- Emplacement réservé
- Règle architecturale particulière
- Zone d'implantation obligatoire
- Marge de recul
- Chemin à conserver
- Chemin à créer



Commune de GORCY

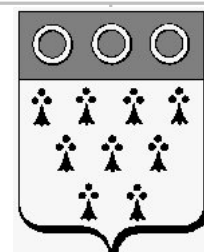


Plan Local d'Urbanisme Révision simplifiée n°1

C - Zonage

Document conforme à celui annexé
à la délibération du Conseil Municipal
en date du
approuvant la révision simplifiée n°1
du Plan Local d'Urbanisme
Le Maire

Commune de Gorcy



Plan Local d'Urbanisme

Modification

C – ZONAGE

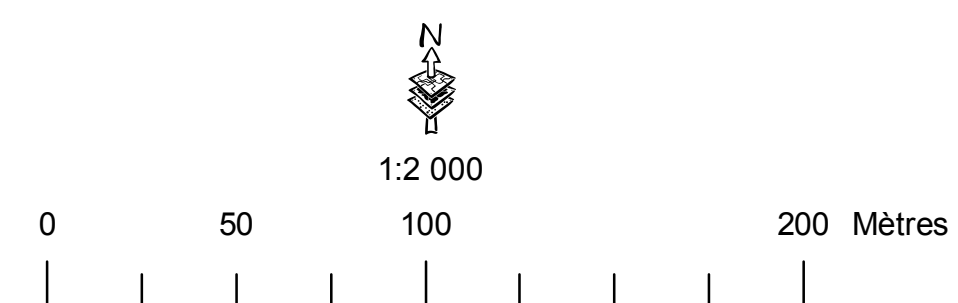
Document conforme à celui annexé à la Délibération du Conseil Municipal du

Portant approbation de la modification du Plan Local d'Urbanisme

Le Maire



Janvier 2008



Légende

- + - - + Limite communale
- AU** Découpage en zone avec indication du type de zone
- Limite de zone non aedificandi
- Chemin piéton à conserver
- Chemin piéton à créer
- ~ Règle architecturale particulière
- 5m Marge de recul
- * Élément paysager à protéger
- Emplacement réservé
- Zone d'implantation obligatoire
- Elément de paysage identifié
- Espace boisé classé à conserver

